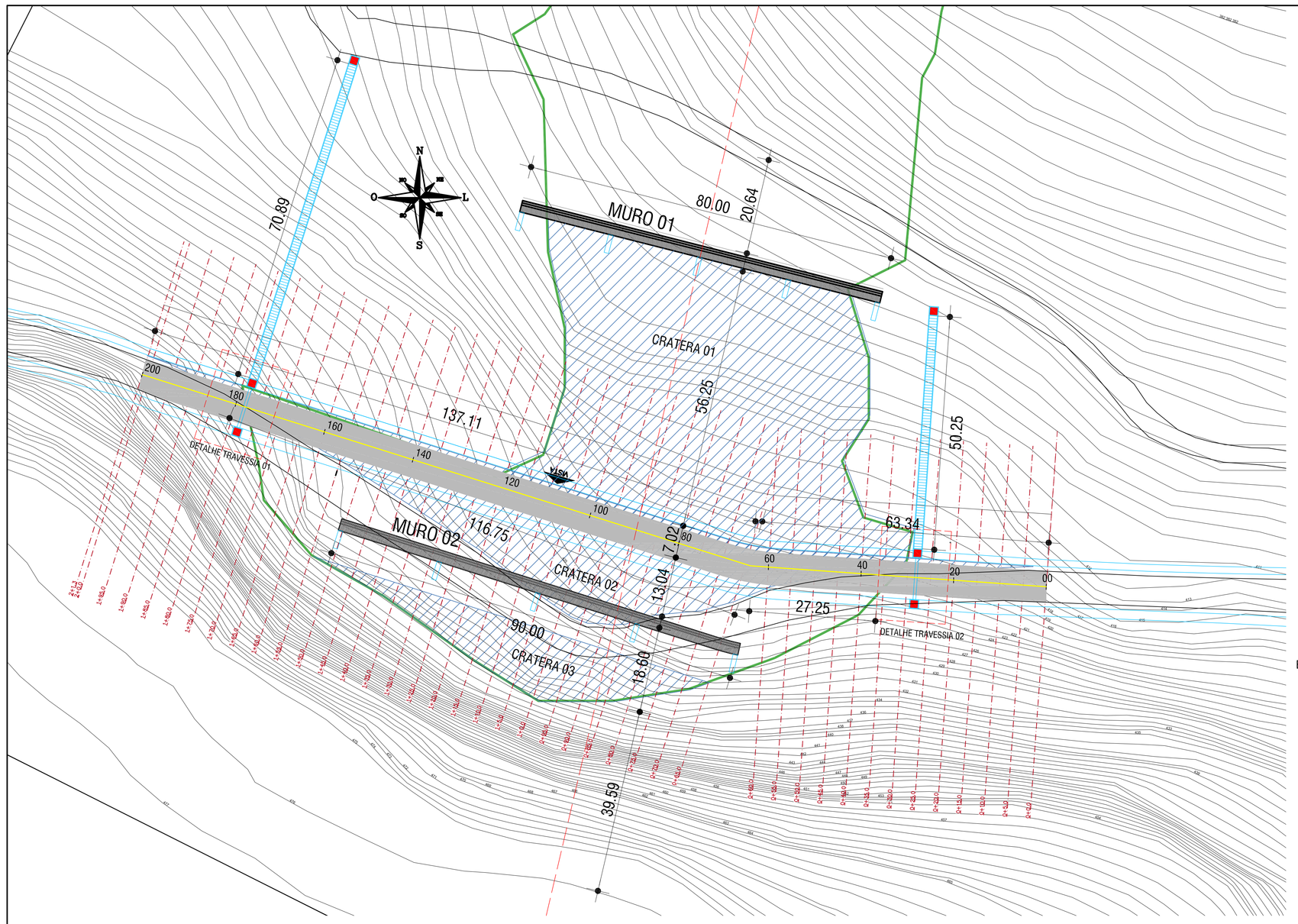

ESC:1/250

IMPLANTAÇÃO
ESC:1/500

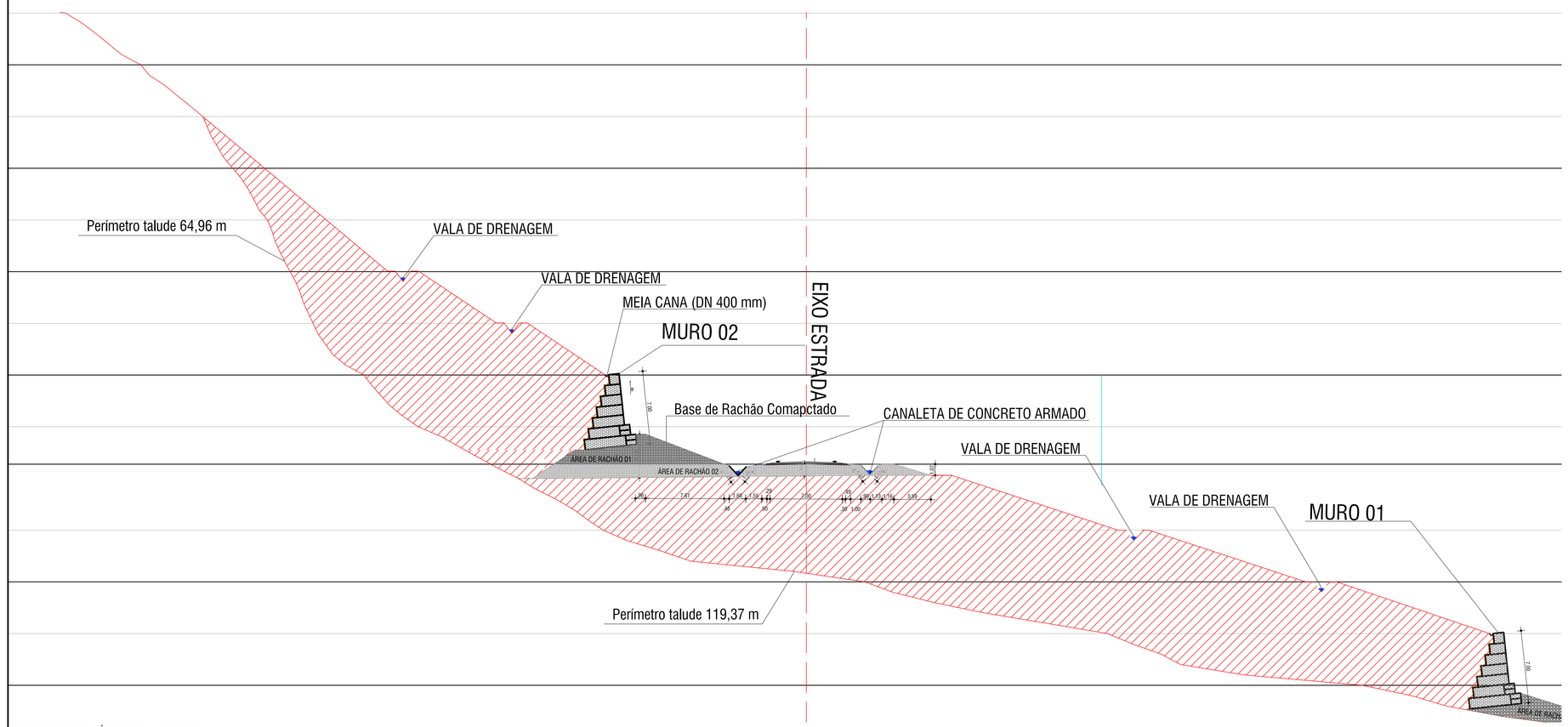

CORTE ESQUEMÁTICO TRANSVERSAL
ESC:1/250

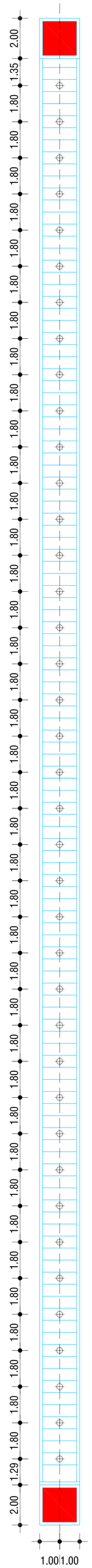

LOCAÇÃO ESTACAS ESCADA 01
ESC:1/100

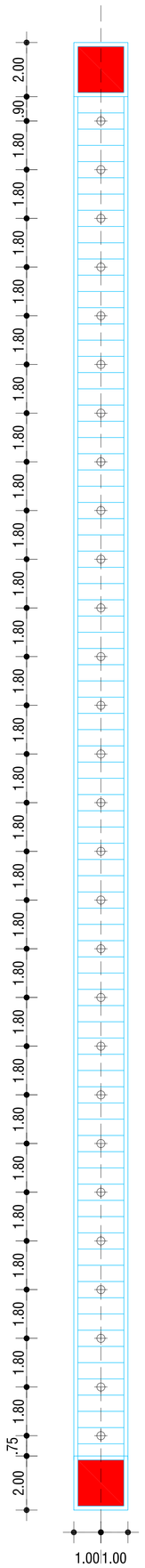

LOCAÇÃO ESTACAS ESCADA 02
ESC:1/100

OBSERVAÇÃO:

- LINHA DE DIVISÃO DE FLUXOS SIMPLES, AMARELA COM 10 cm.

- TACHAS REFLETIVAS BIDIRECIONAIS AMARELAS, ENTRE LINHAS DE DIVISÃO DE FLUXOS, A CADA 8 m, EM TODO O TRECHO.

DETALHE DA PINTURA E SINALIZAÇÃO HORIZONTAL

SEM ESCALA

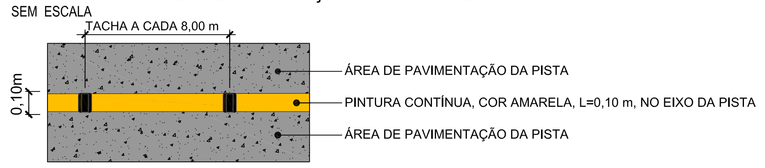

OBSERVAÇÃO:

- LINHA DE BORDO SIMPLES, BRANCA COM 10 cm.

- TACHAS REFLETIVAS BIDIRECIONAIS BRANCAS, SOBRE LINHAS DE BORDO, A CADA 8 m, EM TODO O TRECHO.

DETALHE DA PINTURA E SINALIZAÇÃO HORIZONTAL

SEM ESCALA

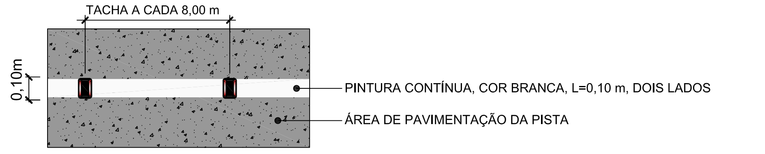

Prefeitura Municipal de Salvador do Sul

Av: Duque de Caxias, 422,
Bairro Centro - CEP:95750-000
Salvador do Sul
Fones : (51) 3638-1221:

Obra / Local:
Reconstrução Estrada Emilio Jacob Vogt - Trecho 01
ESTRADA MUNICIPAL EMILIO JACOB VOGT – JULIO DE CASTILHOS – SALVADOR DO SULRS

Proprietário:
Prefeitura Municipal de Salvador do Sul
Av: Duque de Caxias, 422, Bairro Centro – CEP:95750-000, Salvador do Sul, RS

Projeto: JULIO CESAR THESENB10406801068 JULIO CESAR THESENB10406801068 2024.11.02 09:24:00 -03'00'
Prefeitura Municipal de Salvador do Sul
Av: Duque de Caxias, 422, Bairro Centro – CEP:95750-000, Salvador do Sul, RS

Execução:

Descrição:
IMPLANTAÇÃO, SEÇÃO TRANSVERSAL E ESCADA HIDRÁULICA

Projeto:
Muro de Contenção

Emissão para: APROVAÇÃO	Escala: INDICADA
Desenho: Júlio	Data: NOVEMBRO/2024
Revisão: Eng. Julio	Revisão: **REV. 00**
Arquivo:	
Área do Pavimento:	Prancha: **04**
Área Total de Construção: 3,230.00 m²	
Área do Terreno:	